Исторический маршрут «Прогулка сквозь эпохи»

Пеший маршрут охватывает всю палитру районной архитектуры и знакомит с тремя веками архитектуры.

14,0 км — 2 ч. 26 мин.

Ансамбль деревянных домов. Редкий образец деревянной застройки начала XX века, состоящий из трёх двухэтажных флигелей.



Особняк Динга. Особняк в стиле модерн, построенный в 1903 г. как контора и жилой дом управляющего при конфетной и макаронной фабриках.

Клуб фабрики Буревестник. Одно из самых необычных довоенных зданий в стиле авангард (1930 г.) по проекту архитектора Мельникова.

Дача Лямина. Один из старейших и наиболее сохранившихся дачных комплексов в парке Сокольники, построенный во второй половине XIX века.

Храм Воскресения Христова Выдающийся образец русского модерна в церковном зодчестве. Инициатор и первый настоятель — протоиерей Иоанн Кедров

Дом по адресу Стромынка, 9. Уникальный экспериментальный дом из термолитовых блоков начала XX в., напоминающий европейский таунхаус с высокой мансардой.

Главный корпус больницы им. братьев Бахрушиных. Здание в псевдорусском стиле, возведённое в 1885-1887 гг. на средства известных меценатов.

Богадельня братьев Боевых. Памятник архитектуры нач. XIX в., выполненный в стиле эклектика, в настоящее время – Московский городской научно-практический центр.

Проложить маршрут в Яндекс картах

Исторический маршрут «Прогулка сквозь эпохи»

Купить квартиру в КОД Сокольники — значит поселиться внутри живого музея под открытым небом, где история и природа парка становятся продолжением вашей повседневной жизни.

14,0 км — 2 ч. 26 мин.

ДК им. Русакова. Знаменитый памятник конструктивизма, спроектированный архитектором Константином Мельниковым и построенный в 1929 году



Сокольническая электрическая подстанция. Памятник индустриального наследия района нач. XX века

Детская гор. клиническая больница св. Владимира. Исторической ансамбль конца XIX в., выполненный в стиле кирпичной эклектики

Загородный дворец Елизаветы Петровны. Памятник усадебной архитектуры елизаветинского барокко, единственное здание великого зодчего Растрелли в Москве

Жилой дом Страховых. Образец деревянного зодчества начала XX века в стиле модерн с элементами эклектики

Дом бесплатных квартир Эмилии Рахмановой. Яркий образец московского модерна, сильно перестроенный в советское время

Пожарная каланча. Построенная в 1884 году смотровая башня была самым высоким зданием в Сокольниках и второй в Москве после Сухаревской

Проложить маршрут в Яндекс картах

Маршруты выходного дня для семей с детьми

Идеальный день в Сокольниках — это гармония развлечений и отдыха на природе. Для гостей всех возрастов: аттракционы, контактные зоопарки и познавательные музеи. Уютные кафе с детскими столами и живописные прогулки по «Тропе здоровья» дополнят программу.

0-3 года

3,8 км — 46 мин.

- 1-8 Прогулочный тихий маршрут (тропа здоровья)
- 9 Клуб чайной культуры «ЧаЕ»

2-14 лет

3,3 км — 40 мин.

1. Детский театр «Жар-птица»
2. Фонтанная площадь парка Сокольники
3. Кафе «Капибара кафе»

3-8 лет

2,78 км — 33 мин.

1. Парк аттракционов «Планета Сокольники»
2. Ресторан «Ботаника на орбите»
3. Зоопарк «Альпака Парк»

6-10 лет

3,6 км — 41 мин.

1. Музей истории шоколада и какао «Мишка»
2. Веревочный парк «ПандаПарк»
3. Кафе-ресторан «Папина Паста»
4. Аттракцион «Колесо Обозрения»

10-15 лет

5,2 км — 1 ч. 1 мин.

1. Конный клуб «Урожай»
2. Кинотеатр «Москино Сокольники»
3. Кафе «Малиновка»
4. Музей Обсерватория «Звёздное небо»

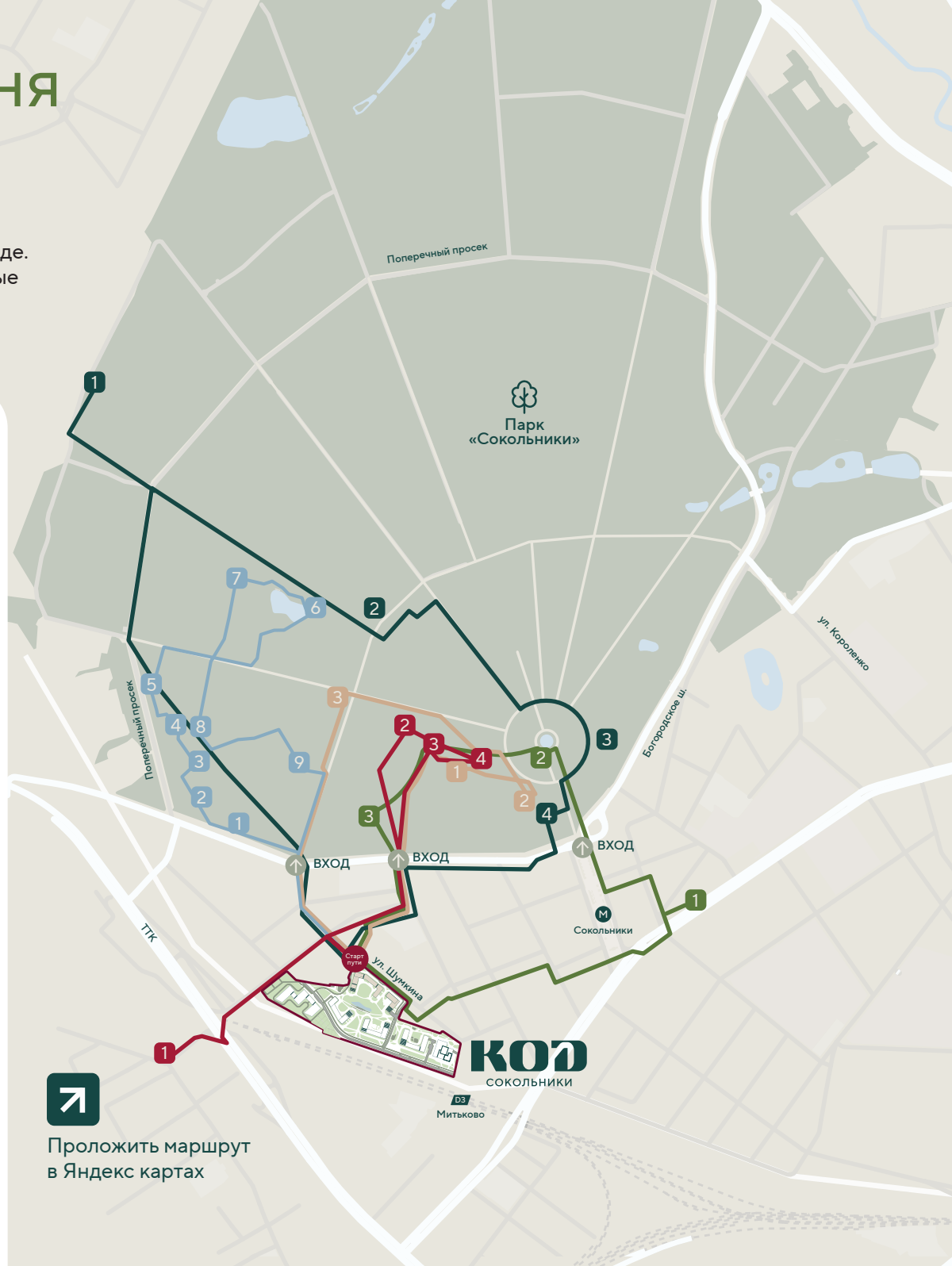

Проложить маршрут в Яндекс картах

Детский прогулочно-образовательный маршрут

Детские прогулочно-образовательные маршруты сочетают активный отдых с познавательными открытиями: от веревочных парков и контактных зоопарков до обсерватории и центров цифрового развития. Каждый маршрут выстроен как квест-экскурсия. Маршрут продуман так, чтобы дети могли совмещать прогулку, получение знаний и впечатлений и перекусы в парковых кафетериях.

Школьники
(младшего и среднего школьного возраста)

10,5 км — 2 ч. 6 мин.

1. Школа фигурного катания «Ласточка»
2. Конная школа «Команда Эльбруса»
3. Теннисный центр Спартак
4. Хоккейный комплекс Академия Спартак
5. Кафетерии в парке
6. Обсерватория «Звездное небо»
7. Спортшкола Юность Москвы

Дошкольники

4,4 км — 51 мин.

1. Капибара кафе
2. Дом детского творчества
3. Плейхаб КОД Сокольники (1 оч.)
4. Котокафе «Мурчашка»
5. Семейный центр Монтессори на Семи Холмах

Плейхабы и детский сад

- Плейхаб КОД Сокольники 1 оч.
- Плейхаб КОД Сокольники 2 оч.
- Школа и детский сад КОД Сокольники

Проложить маршрут в Яндекс картах

Беговые маршруты

Сокольники — идеальное место для бега в Москве. Здесь крупные парки плавно перетекают друг в друга, а разветвленная сеть дорожек и обилие спортивных объектов делают тренировки максимально комфортными. Мы предлагаем 4 основных маршрута: спокойные парковые зоны, трек для скорости на стадионе, ровная набережная для темповых и длинная трасса до Лосиного Острова для марафонской подготовки.

Все дистанции комбинируются, а зеленые зоны гарантируют комфорт в любую погоду. Идеальное покрытие и природа ждут — ваш лучший забег начинается здесь.

1. Классический
вдоль ключевых спортобьектов и красивых мест парка

Дистанция 5 км, 7 км, 9 км
Покрытие преимущественно асфальт, +грунт и прорезиненное покрытие

2. Большой беговой
до национального парка «Лосиный Остров»

Дистанция 15-30 км
Покрытие асфальт + грунт + лесные тропы

3. Спортивный
от КОД Сокольники до стадиона братьев Знаменских

Дистанция 1,5 км от ЖК до Стадиона; стадион с кругом 400м, крытый манеж – 200 м
Покрытие асфальт + прорезиненные дорожки на стадионе

4. По набережным
набережная Яузы, Лефортовский парк и стадионы

Дистанция 10-20 км вдоль Яузы
Покрытие преимущественно асфальт

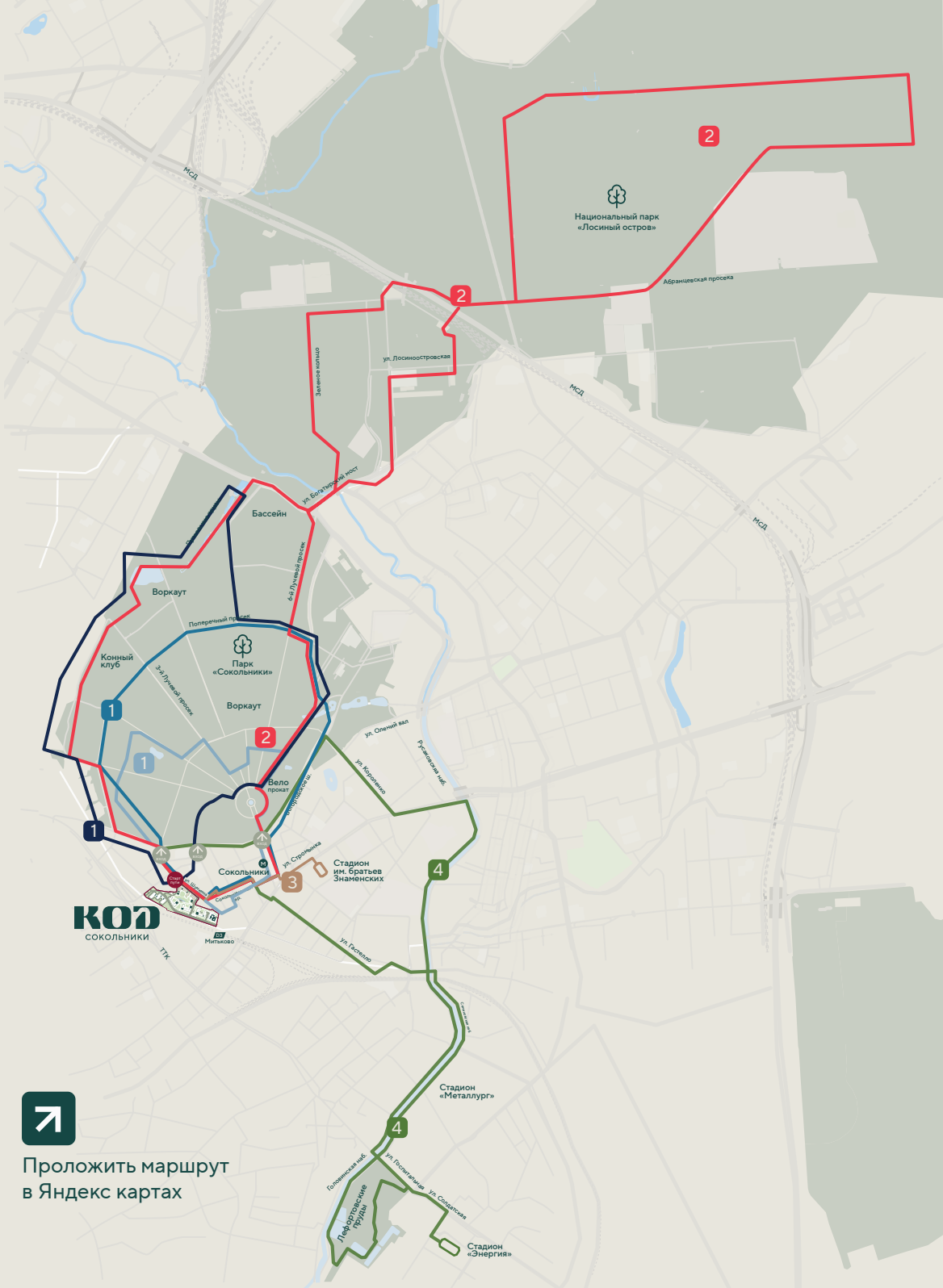

Проложить маршрут в Яндекс картах

Веломаршрут

В Сокольниках велосезон раскрывается через разнообразные маршруты, доступные под любой ритм и настроение. Короткий камерный маршрут подходит для неторопливого дыхания среди парковых аллей. Протяжённый – уводит в лесные массивы и заповедные зоны, где город остаётся за горизонтом.

Короткий веломаршрут по Сокольникам

8,2 км — 35 мин.

1. парк Сокольники
2. Майский просек
3. Путяевский ручей. Водопад
4. Первый Путяевский пруд
5. Золотой пруд

Протяженный маршрут по паркам и прудам

25,1 км — 1 ч. 40 мин.

1. Майский просек
2. Путяевский ручей
3. Богатырский пруд
4. Панорама русла Яузы (Зеленое кольцо)
5. Смотровая площадка (Зеленое кольцо)
6. Парк Акведук
7. Малахтовая ул. (Зелёное кольцо)
8. 1-й Ростокинский мост (Зеленое кольцо)
9. ул. Вильгельма Пика (Зеленое кольцо)
10. ВДНХ (Выставка достижений народного хозяйства)
11. Кольцевая дорога
12. Останкинский район
13. Дубовая роща
14. Звёздный бульвар
15. Аллея Космонавтов
16. Ракетный бульвар
17. Золотой пруд

Проложить маршрут в Яндекс картах

Веломаршрут

Городской – скользит вдоль набережных и бульваров, позволяя чувствовать ритм улиц. А водно-зелёный – ведёт через цепочку прудов и парковых ансамблей, где каждая остановка открывает новый вид.

Городской — по набережным и бульварам
21,3 км — 1 ч. 31 мин.

1. Головинская набережная
2. Золоторожская набережная
3. Москворецкая набережная
4. Кремлёвская набережная
5. Соймоновский проезд
6. ул. Знаменка, 19с10
7. Никитский бульвар, 12Ас2
8. Тверской бульвар
9. Тверской бульвар, 26
10. Страстной бульвар
11. Петровский бульвар
12. Сретенский бульвар

Большой веломаршрут по паркам
47,0 км — 3 ч. 44 мин.

1. природно-исторический парк Измайлово
2. Пасечная аллея
3. Горенский лесопарк
4-5. Абрамцевская просека
6. Зелёное кольцо
7. р-н Богородское
8. Зелёное кольцо
9-10. парк Сокольники
11. 2-й Лучевой просек

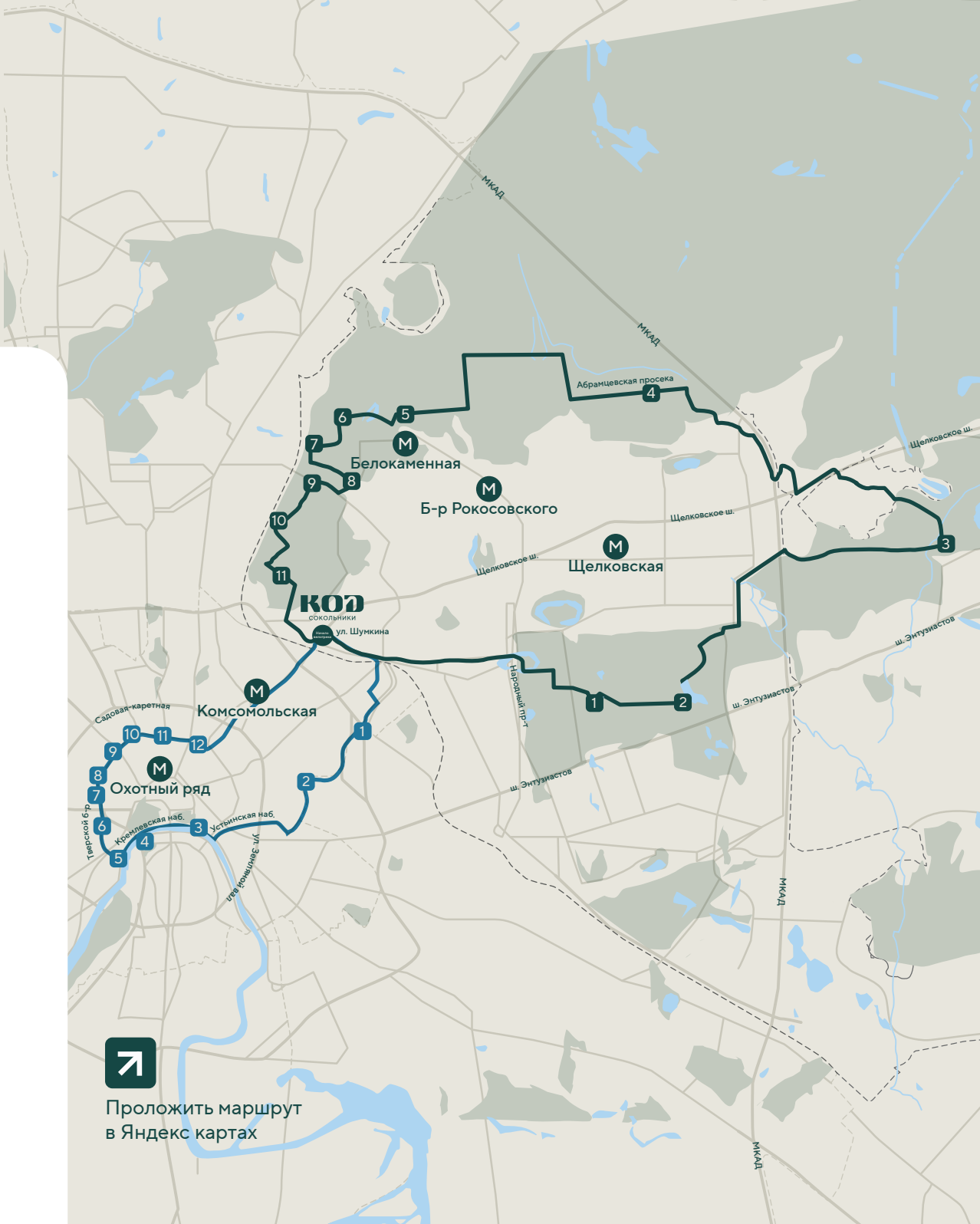

Проложить маршрут в Яндекс картах

Прогулочный маршрут для собачников

Сокольники созданы для тех, кто не хочет разделять жизнь питомца на «прогулку» и «решение бытовых вопросов». Всё лучшее для четвероногого друга здесь сплетено в единую систему удобных маршрутов. Прогулка с питомцем плавно перетекает в визит к проверенному ветеринару или кинологу, в шаговой доступности расположены аптеки, груминг-салоны и профильные зоомагазины.

Прогулка по району и работа с кинологом

4,9 км — 59 мин.

1. Pet-friendly кафе Рафс
2. Тропа здоровья
3. парк Сокольники
4. Кинологический клуб «КИМ»
5. Золотой пруд

Прогулка по району с походом в ветеринарную клинику и аптеку

4,1 км — 41 мин.

1. «Северное сияние» — ветеринарная клиника, лаборатория и гостиница для животных
2. Аптека «Вита»
3. Аптека «Ветлек»

Прогулочный маршрут для собачников

Сокольники созданы для тех, кто не хочет разделять жизнь питомца на «прогулку» и «решение бытовых вопросов». Всё лучшее для четвероногого друга здесь сплетено в единую систему удобных маршрутов. Прогулка с питомцем плавно перетекает в визит к проверенному ветеринару или кинологу, в шаговой доступности расположены аптеки, груминг-салоны и профильные зоомагазины.

Прогулка с походом в груминг-салон и в зоомагазин на территории квартала

1 Груминг-салон

2 Зоомагазин

Посмотреть генплан проекта

Маршрут фрилансера «Траектория успеха»

Фриланс – это свобода.
Но только если окружение не отнимает силы. КОД Сокольники расшифровывает формулу идеального дня. Время здесь – главная валюта, и в КОД Сокольники оно тратится только на себя. Утро начинается не с пробок, а с выбора круассана и капучино в уютной кофейне в шаге от порога. Офисом становится коворкинг, где встречи проходят в тишине, а обеды – в статусном ресторане по соседству. Днём – смена ритма: разминка на спортплощадке, пара кругов вдоль пруда, чтобы развеяться, и быстрый визит в маркет за свежими продуктами, пока вещи стирают в химчистке. Вечером — арт-клуб и живое общение с единомышленниками. Это не просто жилой комплекс. Это экосистема, где работа не мешает жизни, а жизнь вдохновляет работать.

1. Кафе
2. Коворкинг
3. Аутдор-офис
4. Ресторан
5. Спортивные площадки
6. Прогулочный маршрут вдоль пруда
7. Салон красоты
8. Минимаркет
9. Арт-клуб

Посмотреть генплан проекта

Маршрут свидание

Свидание в Сокольниках строится как естественный поток эмоций: от освежающей воды открытого бассейна – через ароматы большого розария и уют летнего кинотеатра – к изысканному ужину в ресторане, загадкам обсерватории и лёгкости танцевальной веранды.

Каждая остановка органично перетекает в следующую, создавая ритм, в котором нет ни одной случайной детали. Этот маршрут превращает вечер в целостную историю, где каждая глава оставляет послевкусие близости и вдохновения.

4,7 км — 54 мин.

1. Открытый бассейн THE BASSEIN
2. Большой розарий
3. Летний кинотеатр «Москино Сокольники»
4. Ресторан «Ботаника на Орбите»
5. Обсерватория «Звездное небо»
6. Танцевальная площадка «Веранда танцев»

Проложить маршрут в Яндекс картах

Шопинг-маршрут

В Сокольниках шопинг обретает черты продуманного ритуала: от обновления гардероба в ТЦ «Сокольники» и «Зенит» до эксклюзивного снаряжения в «Галерее Спорта». Финальным аккордом становится КОД Сокольники с авторскими шоурумами, винным бутиком, цветочной мастерской и фермерским минимаркетом.

Каждая покупка здесь — это выбор качества и стиля, а всё необходимое для вдохновения и уюта оказывается в шаговой доступности.

2,16 км — 25 мин.

1. ТЦ Сокольники
2. ТК Галерея Спорта
3. ТЦ Зенит

Проложить маршрут в Яндекс картах